





















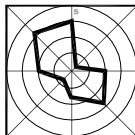


LEGENDA		
ZaD 1 zmenšená na 70%		
STAV	NÁVRH	
		HRANICA NAVRHOVANÉHO ZASTAVANÉHO ÚZEMIA
		OZNAČENIE URBANISTICKÝCH BLOKOV
		BR - OBYTNÉ ÚZEMIE ZMIEŠANÉ (BÝVANIE A REKREÁCIA)
		VP - VÝROBNÉ ÚZEMIE POĽNOHOSPODÁRSKEJ VÝROBY
		VT - ÚZEMIE TECHNICKEJ VYBAVENOSTI, SKLÁDOK ODPADU
		LU - PLOCHY LÚK
		SKLÁDKA KALOV, KTORÁ SA UZATVÁRA A REKULTIVUJE
		ZRUŠENIE NAVRHOVANEJ SKLÁDKY BIOODPADU
		MEDZISKLÁDKA ODPADU Z VEREJNEJ ZELENE
		OCHRANNÉ PÁSMA LESA
		VEREJNOPROSPEŠNÉ STAVBY VYPLYVAJÚCE Z ÚP MESTA

ÚZEMNÝ PLÁN MESTA BREZOVÁ POD BRADLOM
SCHVÁLENÝ MZ BREZOVÁ POD BRADLOM UZNESENÍM Č.2/2015 ZO DŇA 12.02.2015
ZMENY A DOPLNKY Č.1

MIERKA 1 : 10 000
KOMPLEXNÝ VÝKRES PRIESTOROVÉHO USPORIADANIA A FUNKČNÉHO
VYUŽÍVANIA ÚZEMIA



LEGENDA ÚPNO			zmenšená na 70%
STAV	NÁVRH	VÝHLAD	
			HRANICA KATASTRA MESTA
			HRANICA ZASTAVANÉHO ÚZEMIA K 1.1.1990
			HRANICA NAVRHOVANÉHO ZASTAVANÉHO ÚZEMIA
			OZNAČENIE URBANISTICKÝCH BLOKOV
			BH - OBYTNÉ ÚZEMIE S PREVAHOU PLŔCH PRE BÝVANIE VIACPODLAŽNÉ
			B - OBYTNÉ ÚZEMIE S PREVAHOU PLŔCH PRE BÝVANIE NÍZKOPODLAŽNÉ
			BR - OBYTNÉ ÚZEMIE ZMIEŠANÉ (BÝVANIE A REKREÁCIA)
			BV - OBYTNÉ ÚZEMIE ZMIEŠANÉ (BÝVANIE AOBČIANSKA VYBAVENOSŤ)
			BS - OBYTNÉ ÚZEMIE ZMIEŠANÉ (BÝVANIE, VÝROBNÉ SLUŽBY, REMESELNÁ VÝROBA)
			VO - OBYTNÉ ÚZEMIE S PREVAHOU PLŔCH OBCIANSKEJ VYBAVENOSTI
			C - PLOCHY CINTORÍNA
			PLOCHY VEREJNEJ ZELENÉ
			ZU - ÚZEMIE ZVLÁŠTNÝCH ÚČELOV
			V - VÝROBNÉ ÚZEMIE PRIEMYSELNEJ VÝROBY
			VS - VÝROBNÉ ÚZEMIE DROBNEJ PRIEMYSELNEJ VÝROBY A VÝROBNÝCH SLUŽIEB
			VSP - VÝROBNÉ ÚZEMIE ZMIEŠANÉ (VÝROBNÉ SLUŽBY, POĽNOHOSP.DROBNOCHOV, BÝVANIE MAJITEĽOV)
			VP - VÝROBNÉ ÚZEMIE POĽNOHOSPODÁRSKEJ VÝROBY- HOSPODÁRSKE DVORY
			S - ÚZEMIE PLŔCH ŠPORTU
			RS - ÚZEMIE REKREÁCIE A ŠPORTU S PREVAHOU ŠPORTOVÝCH PLŔCH
			R - REKREAČNÉ ÚZEMIE S PREVAHOU PLŔCH REKREÁCIE; RZ - ZÁHRADKÁRSKE OSADY
			VODNÉ PLOCHY A TOKY
			LS - PLOCHY LESOV
			ZS - ZÁHRADY A SADY
			LU - PLOCHY LÚK
			PO - ORNÁ PŔDA
			NV - NELESNÁ VEGETÁCIA
			HRANICA OCHRANNÉHO PÁSMO LESA
			OCHRANNÁ A IZOLAČNÁ ZELEŇ VO VÝROBNÝCH AREÁLOCH
			OCHRANNÁ A IZOLAČNÁ ZELEŇ POZDĽŽ KOMUNIKÁCIÍ, ALEJE
			HRANICA CHKO MALÉ KARPATY ČASŤ BREZOVSKÉ KARPATY
			HRANICA SKUEV0278 BREZOVSKÉ KARPATY
			HRANICA SKCHVU014 MALÉ KARPATY
			BIOCENTRUM REGIONÁLNEHO VÝZNAMU RBc 66 ŠTVORVRŠIE PRI HRADIŠŤI
			HYDRICKÝ BIODORIDOR REGIONÁLNEHO VÝZNAMU BREZOVSKÝ POTOK
			PRIRODNÁ REZERVÁCIA "ŠEVCOVA SKALA"
			HRANICA OCHRANNÉHO PÁSMO PR ŠEVCOVA SKALA
			LOKÁLNA MOKRAĎ "BREZOVÁ - VODNÁ NÁDRŽ" (VÝZNAMNÉ TRÁVNATÉ BIOTOPY)
			MOKRAĎ
			CESTA II. TRIEDY
			CYKLOTRASA
			NÁUČNÝ A TURISTICKÝ CHODNÍK
			PRETEKÁRSKA DRÁHA
			ČERPACIA STANICA POHONNÝCH HMŔT
			STANICA A ZASTÁVKA HD
			PLOCHY STATICKEJ DOPRAVY-SÚVISLÉ PARKOVACIE PLOCHY
			HRANICA OCHRANNÉHO PÁSMO CESTY II. a III. TRIEDY
			ZDROJ VODY, VODOJEM
			OCHRANNÉ PÁSMO VODNÝCH ZDROJOV I. STUPŇA
			OCHRANNÉ PÁSMO VODNÝCH ZDROJOV II. STUPŇA
			HRANICA PÁSMO HYGIENICKEJ OCHRANY PDP
			PLOCHY ODVODNENIA
			HRANICA OCHRANNÉHO PÁSMO VODNÝCH TOKOV
			HRANICA OCHRANNÉHO PÁSMO ELEKTRO
			HRANICA BE